

## GetCOO

### NUOVE FUNZIONALITA'

- Login con FB, ~~Google~~ e Instagram
- ID univoco generato al momento dell'installazione
- Tracciatura degli spostamenti dell'utente ogni volta che la app rileva uno spostamento. La chiamata alle API deve contenere:
  - ID utente (se l'utente è loggato usa id utente, altrimenti un id univoco generato al momento dell'installazione).
  - Posizione Lat, Ing
  - Timestamp
- Modifica del metodo search, aggiungere anche l'ID utente
- Aggiunta di una mappa. La mappa mostra i monumenti nelle vicinanze e permette di:
  - Visualizzare l'infowindow del monumento (foto, nome e link per aprire la scheda)
  - Consultare la scheda del monumento (al click sul link)
  - Visualizzare il percorso per raggiungere il monumento (apre navigatore)
- **Da controllare:**
  - Le foto devono essere salvate nel dispositivo a risoluzione completa e inviate al server con la dimensione maggiore uguale a 640px,
  - Le foto non devono più essere ruotate o croppate, vanno bene anche le foto in orizzontale.

CHECK CONTROLLO POSIZIONE BACKGROUND

⊛ ANCHE GLI EVENTI CON ICONA DIVERSA

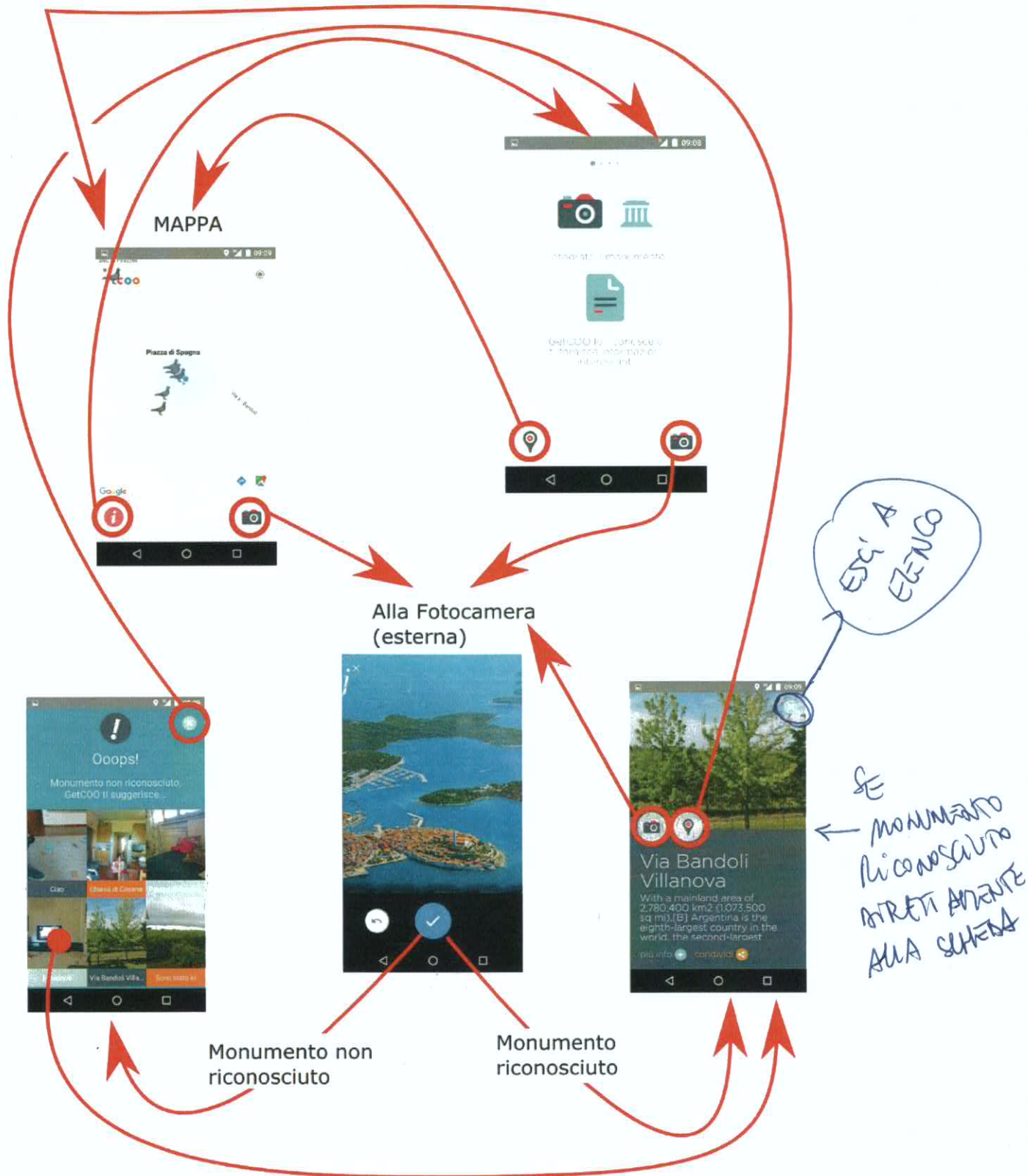
- MONUMENTO (PICCOLA)
- EVENTO (ICONA DA DEFINIRE)

⊛ NOTIFICHE PUSH

---

- installidrou - 15  
- Token (AUTH)

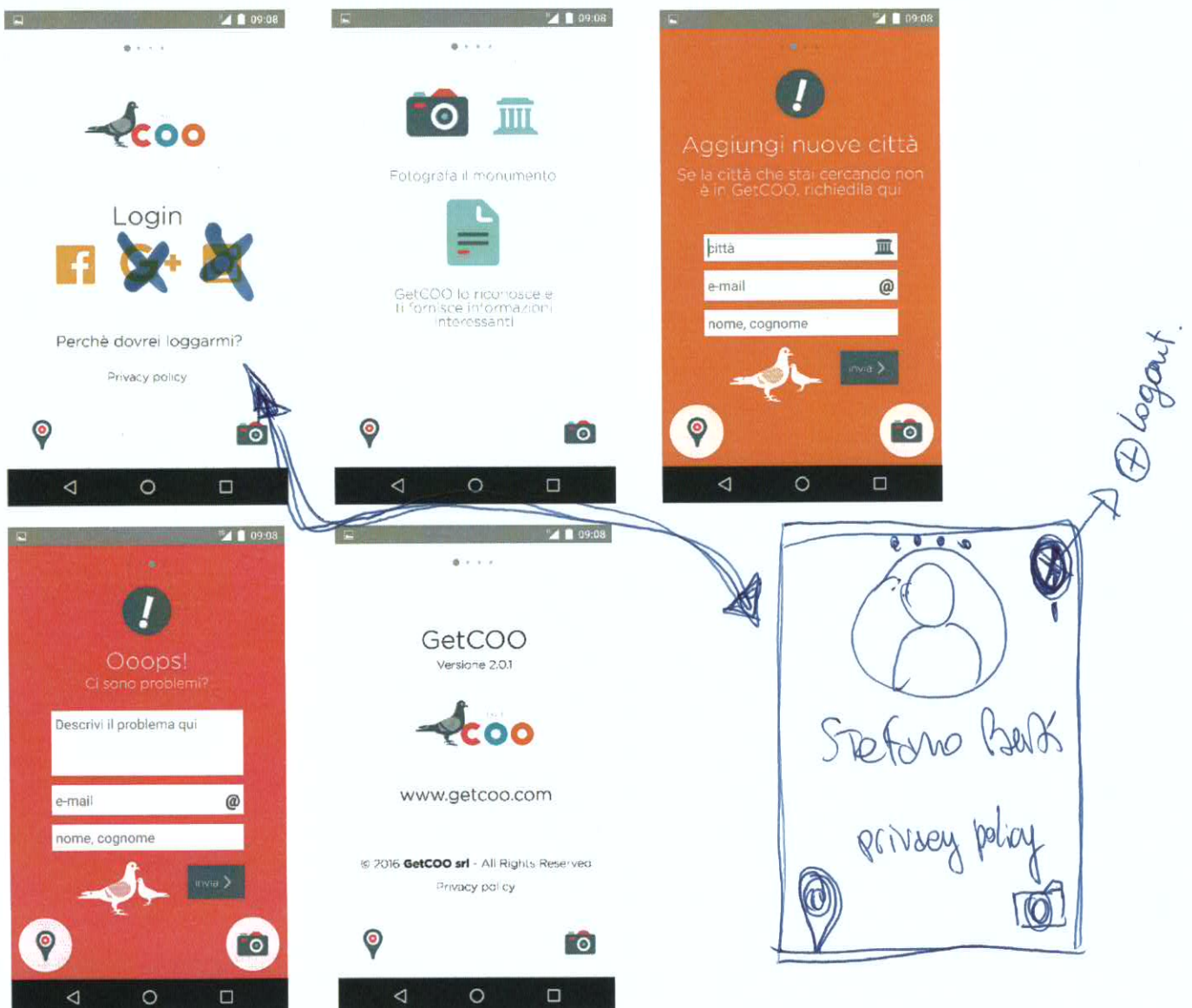
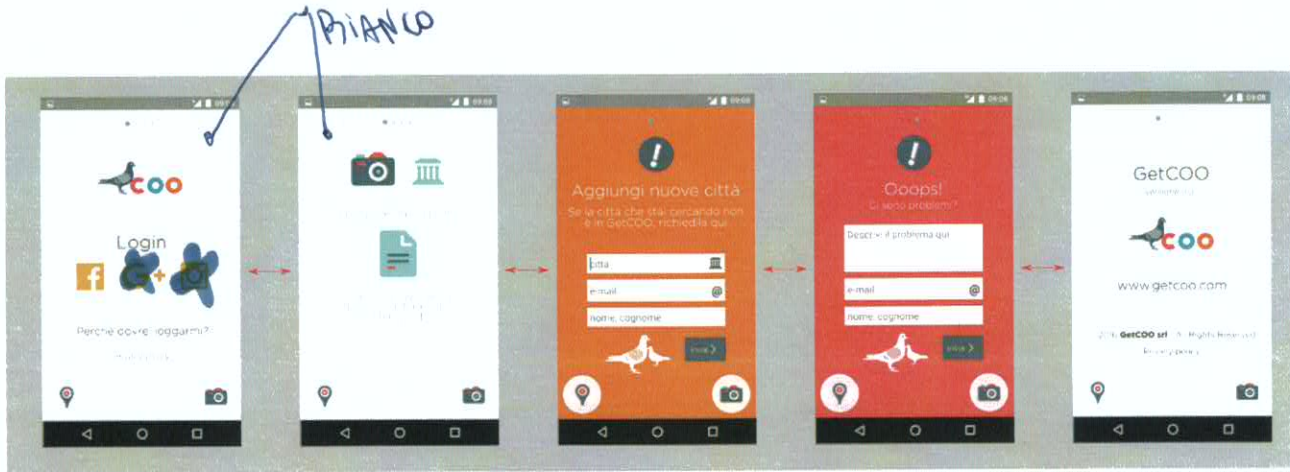
SCHEMATE  
FLUSSO



## HOME

La schermata principale è composta dalle schede consultabili con una slide, la prima scheda è quella del login. Se l'utente effettua il login la relativa scheda viene nascosta al login successivo. Viene mostrata all'avvio dell'applicazione (dopo lo splashscreen).

Tutti gli sfondi grigi diventano bianchi.



## MAPPA

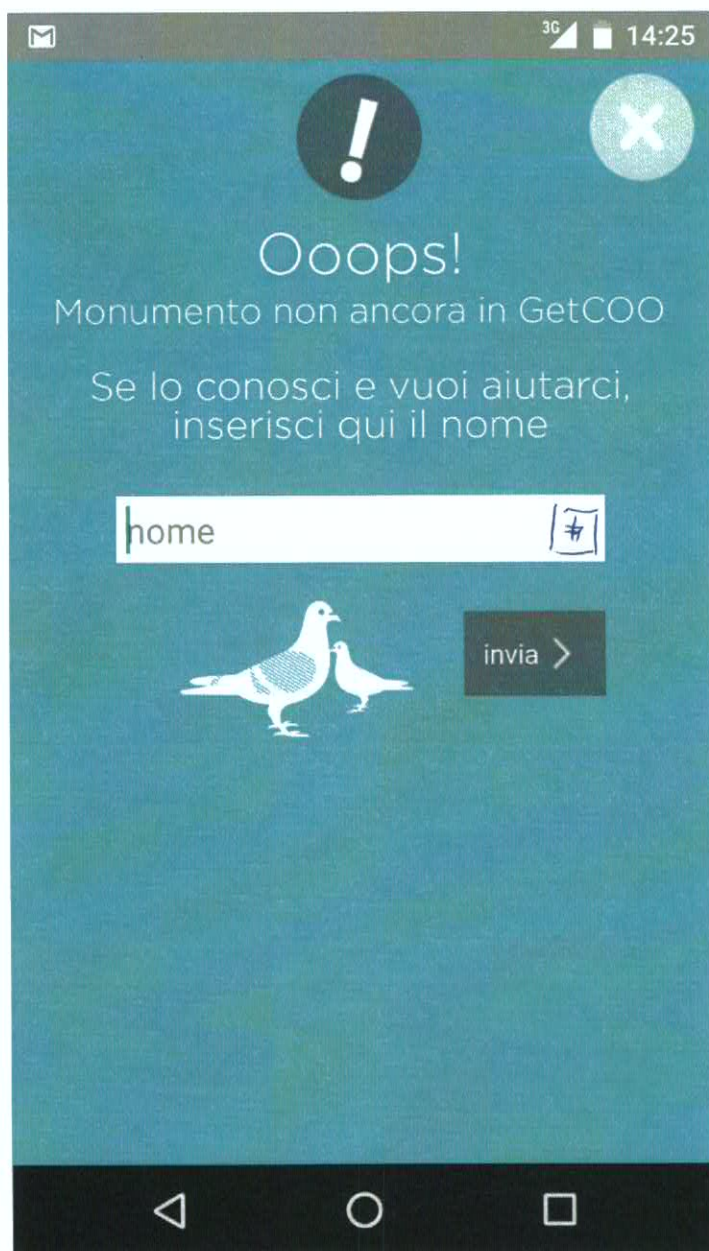
La schermata dell'elenco delle città è stata sostituita da una mappa che mostra i monumenti nelle vicinanze.

- Ogni volta che la mappa si aggiorna esegue chiamata alle API che restituisce la lista dei monumenti vicino compreso di foto e descrizione nelle due lingue e l'icona da visualizzare (piccione ....).
- Al tap su un monumento si apre:
  - l'infowindow con la foto del monumento, il nome e un link ("read more" o "più info") per la consultazione della scheda monumento.
  - Bottoni google maps per la navigazione
- Riporto quello che mi ha detto il ragazzo che sta lavorando alla versione Android
  - la mappa è gestita interamente dalla classe di google
  - vengono abilitate o meno alcune gestire
  - alla base c'è un servizio che si occupa di ricevere aggiornamenti da google e li inoltra successivamente alla mappa che viene ridimensionata e posizionata
  - quindi non sto più utilizzando le classi android per la localizzazione ma i google play services (per quanto riguarda android)
  - per fare questo ho dovuto abilitare nella console per sviluppatori di google alcune cose penso si debba attivare, sempre nella console google, una cosa analoga anche per iOS
  - attualmente, quando viene ricevuto un aggiornamento della posizione, viene effettuata una chiamata al server con le API (metodo nearby) per ottenere i monumenti nell'intorno.
  - ricevuti i dati dei monumenti vengono aggiunti i marker sulla mappa



*MONUMENTO NON RICONOSCIUTO*

Il bottone invia è fuori dall'input, come nelle altre schede




*MONUMENTO NON RICONOSCIUTO MA MONUMENTI NELLE VICINANZE*

- Cambiato lo sfondo, blu come per la scheda monumento non riconosciuto
- Cambiato il testo



## SCHEDA MONUMENTO

- Se il monumento viene riconosciuto accesso diretto alla scheda monumento
- Scorre tutta la pagina, non solo il testo
- I due bottoni per tornare alla mappa o alla fotocamera sono a metà fra la foto e il testo a sinistra
- Il tasto condividi è stato spostato in fondo alla pagina
- Il tasto più info e condividi sono sempre visibili quando si scrolla la pagina
- Aggiunto tasto x per la chiusura della scheda:
  - Se si arriva alla scheda dalla lista di monumenti nelle vicinanze si ritorna alla lista
  - Se si arriva alla scheda dalla macchina fotografica (monumento riconosciuto) si torna alla home





3G 09:10



# Via Bandoli Villanova

With a mainland area of 2,780,400 km<sup>2</sup> (1,073,500 sq mi),[B] Argentina is the eighth-largest country in the world, the second-largest in Latin America, and the largest Spanish-speaking one. Argentina claims sovereignty over part of Antarctica, the Falkland Islands (Spanish: Islas Malvinas), South Georgia and the South Sandwich Islands. The country is subdivided into twenty-three provinces

più info  condividi 

